



КАРАР

РЕШЕНИЕ

О внесении изменений в Правила землепользования и застройки территории сельского поселения Казадаевский сельсовет Стерлитамакского района Республики Башкортостан, связанных с изменением границ территориальных зон на земельном участке в кадастровом квартале 02:44:150601 по ул. Горная, д. 74 д. Муравей Стерлитамакского района Республики Башкортостан

В соответствии со ст. 28 Федерального закона от 06.10.2003 № 131-ФЗ (в ред. от 23.06.2016 № 197-ФЗ) «Об общих принципах организации местного самоуправления в Российской Федерации», ст. 39, 40, 46 Градостроительного кодекса Российской Федерации, Правилами землепользования и застройки территории сельского поселения Казадаевский сельсовет, Уставом сельского поселения Казадаевский сельсовет муниципального района Стерлитамакский район Республики Башкортостан, в целях соблюдения прав человека на благоприятные условия жизнедеятельности, прав и законных интересов правообладателей земельных участков и объектов капитального строительства, с целью приведения в соответствие с фактическим использованием земельных участков, а также рассмотрев результаты публичных слушаний от 25.07.2017 о внесении изменений в Правила землепользования и застройки территории сельского поселения Казадаевский сельсовет Стерлитамакского района Республики Башкортостан, связанных с изменением границ территориальных зон в кадастровом квартале 02:44:150601 по ул. Горная, д. 74 в д. Муравей Стерлитамакского района Республики Башкортостан, Совет сельского поселения Казадаевский сельсовет муниципального района Стерлитамакский район Республики Башкортостан

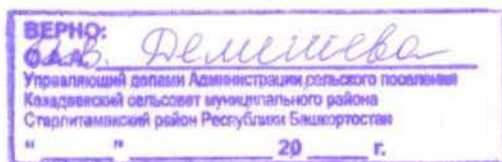
РЕШИЛ:

1. Утвердить результаты публичных слушаний от 25.07.2017 по внесению изменений в Правила землепользования и застройки территории сельского поселения Казадаевский сельсовет Стерлитамакского района Республики Башкортостан, утвержденные решением Совета сельского поселения Казадаевский сельсовет от 29.12.2009 № 193 в части изменения территориальных зон С-3 (сельскохозяйственные зоны), на зону Ж-1 (жилая зона) в кадастровом квартале 02:44:150601 по ул. Горная, д. 74 в д. Муравей Стерлитамакского района Республики Башкортостан согласно приложению № 1.
2. Контроль за исполнением настоящего решения возложить на комиссию Совета по социально-гуманитарным вопросам.

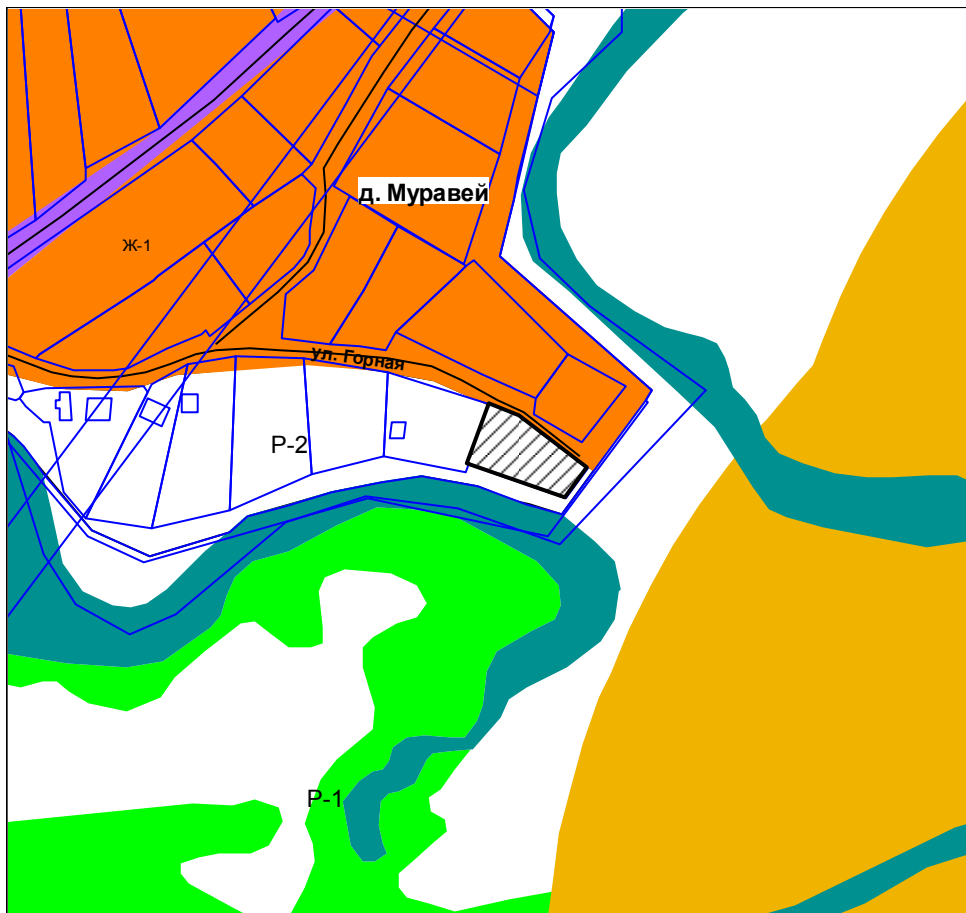
3. Настоящее решение опубликовать (обнародовать) на стенде в здании администрации сельского поселения Казадаевский сельсовет и разместить на официальном сайте сельского поселения Казадаевский сельсовет муниципального района Стерлитамакский район Республики Башкортостан <http://kazadaevka.ru>.

Глава сельского поселения
Казадаевский сельсовет
муниципального района
Стерлитамакский район
Республики Башкортостан
№ 144 от 15 сентября 2017 года
с Новое Барятино.

С.А. Чугунова.



Приложение № 1
к Решению Совета сельского
поселения
Казадаевский сельсовет
муниципального
района Стерлитамакский район
Республики Башкортостан
от 15 сентября 2017 года № 144




Кадастровый квартал 02:44:150601
Республика Башкортостан, Стерлитамакский район, д. Муравей

Ориентировочная площадь изменяемой зоны С-3: 929 кв.м.

Ориентировочная площадь образуемой зоны Ж-1: 929 кв.м.

Условные обозначения



- образуемая зона Ж-1

