

Председатель комиссии
Чугунов Алексей Владимирович
Секретарь комиссии
Демешева Ирина Владимировна

Протокол публичных слушаний «По внесению изменений в Правила землепользования и застройки территории сельского поселения Казадаевский сельсовет Стерлитамакского района Республики Башкортостан, связанных с изменением вида разрешенного использования земельного участка, с кадастровым номером 02:44:151301:1011, расположенного в административных границах сельского поселения Казадаевский сельсовет муниципального района Стерлитамакский район Республики Башкортостан по адресу: Республика Башкортостан, Стерлитамакский район, площадью 111 919 кв.м. с «для сельскохозяйственного производства» на «ведение дачного хозяйства»

11 мая 2017 года
с. Новое Барятино

Место проведения: Администрация сельского поселения Казадаевский сельсовет с. Новое Барятино, ул. Дружбы, 30 .

Дата проведения: 11 мая 2017 года

1. Время проведения: **11 ч. 00 мин., время окончания 12 ч.00.**

Время регистрации: **с 10ч. 00 мин. до 11ч. 00 мин.**

2. Открывает и ведет публичные слушания председатель комиссии по проведению публичных слушаний Чугунов Алексей Владимирович.

Комиссия по подготовке и проведению публичных слушаний «По внесению изменений в Правила землепользования и застройки территории сельского поселения Казадаевский сельсовет Стерлитамакского района Республики Башкортостан, связанных с изменением вида разрешенного использования земельного участка, с кадастровым номером 02:44:151301:1011, расположенного в административных границах сельского поселения Казадаевский сельсовет муниципального района Стерлитамакский район Республики Башкортостан по адресу: Республика Башкортостан, Стерлитамакский район, площадью 111 919 кв.м. с «для сельскохозяйственного производства» на «ведение дачного хозяйства»

Председатель комиссии:

Чугунов А.В., председатель постоянной комиссии Совета по социально-гуманитарным вопросам, охране правопорядка

Члены комиссии:

Каразбаева Р.М., депутат от избирательного округа №5;

Федорова В.И. - депутат от избирательного округа № 1;

Сафин Азамат Ибрагимович – главный Архитектор Администрации муниципального района Стерлитамакский район РБ

секретарь комиссии:

Демешева И.В. – управляющий делами администрации сельского поселения Казадаевский сельсовет муниципального района Стерлитамакский район Республики Башкортостан

Всего участников публичных слушаний 27 человек

В публичных слушаниях участвуют:

граждане, проживающие на территории сельского поселения Казадаевский сельсовет Стерлитамакского района

3. Для выступлений на публичных слушаниях поступило 1 письменное заявление.

Слушания организованы и проводятся согласно Решения совета сельского поселения Казадаевский сельсовет **10 марта 2017 года №118 О назначении публичных слушаний по внесению изменений в Правила землепользования и застройки территории сельского поселения Казадаевский сельсовет Стерлитамакского района Республики Башкортостан, связанных с изменением вида разрешенного использования земельного участка, с кадастровым номером 02:44:151301:1011, расположенного в административных границах сельского поселения Казадаевский сельсовет муниципального района Стерлитамакский район Республики Башкортостан по адресу: Республика Башкортостан, Стерлитамакский район, площадью 111 919 кв.м. с «для сельскохозяйственного производства» на «ведение дачного хозяйства», которое опубликовано в сети «Интернет» на официальном сайте Администрации сельского поселения Казадаевский сельсовет <http://kazadaevka.ru>**

Представленные материалы:

Положение о порядке принятия решений

Задачи слушаний

4.1. Представление информации слушаний «По внесению изменений в Правила землепользования и застройки территории сельского поселения Казадаевский сельсовет Стерлитамакского района Республики Башкортостан, связанных с изменением вида разрешенного использования земельного участка, с

кадастровым номером 02:44:151301:1011, расположенного в административных границах сельского поселения Казадаевский сельсовет муниципального района Стерлитамакский район Республики Башкортостан по адресу: Республика Башкортостан, Стерлитамакский район, площадью 111 919 кв.м. с «для сельскохозяйственного производства» на «ведение дачного хозяйства»

4.2. Обеспечение равных возможностей всем заинтересованным лицам для выражения своего мнения по вопросу слушаний «По внесению изменений в Правила землепользования и застройки территории сельского поселения Казадаевский сельсовет Стерлитамакского района Республики Башкортостан, связанных с изменением вида разрешенного использования земельного участка, с кадастровым номером 02:44:151301:1011, расположенного в административных границах сельского поселения Казадаевский сельсовет муниципального района Стерлитамакский район Республики Башкортостан по адресу: Республика Башкортостан, Стерлитамакский район, площадью 111 919 кв.м. с «для сельскохозяйственного производства» на «ведение дачного хозяйства»

4.3. Выявление вопросов, вызывающих обеспокоенность заинтересованных лиц.

4.4. Обсуждение и голосование по вопросу слушаний «По внесению изменений в Правила землепользования и застройки территории сельского поселения Казадаевский сельсовет Стерлитамакского района Республики Башкортостан, связанных с изменением вида разрешенного использования земельного участка, с кадастровым номером 02:44:151301:1011, расположенного в административных границах сельского поселения Казадаевский сельсовет муниципального района Стерлитамакский район Республики Башкортостан по адресу: Республика Башкортостан, Стерлитамакский район, площадью 111 919 кв.м. с «для сельскохозяйственного производства» на «ведение дачного хозяйства»

Слушали

5.1. Вступительное слово (заместитель председателя комиссии Каразбаева Р.Г.)

Публичные слушания организованы и проводятся согласно Решения совета сельского поселения Казадаевский сельсовет от 10 марта 2017 года № 118 слушаний «По внесению изменений в Правила землепользования и застройки территории сельского поселения Казадаевский сельсовет Стерлитамакского района Республики Башкортостан, связанных с изменением вида разрешенного использования земельного участка, с кадастровым номером 02:44:151301:1011, расположенного в административных границах сельского поселения

Казадаевский сельсовет муниципального района Стерлитамакский район Республики Башкортостан по адресу: Республика Башкортостан, Стерлитамакский район, площадью 111 919 кв.м. с «для сельскохозяйственного производства» на «ведение дачного хозяйства», в соответствии с Градостроительным кодексом Российской Федерации, Законом Российской Федерации от 6 октября 2003 года № 131-ФЗ «Об общих принципах организации местного самоуправления в Российской Федерации» (в редакции от 16.10.2012 N 173-ФЗ).

5.2 Слово для доклада предоставляется Битунову Евгению Александровичу – заявителю.

5.3. с вопросами о законности установления права собственности к Битунову Е.А. обратился Насыров Р.Т. – житель с. Новое Барятино. Его поддержали и другие местные жители: Федорова В.И., Сергеева В.А., Быкова Л.Т.

5.4. Слово для доклада предоставляется Сафину Азамату Ибрагимовичу.

-Добрый день! В связи с тем, нарушена процедура оформления, а именно: земельный участок уже поставлен на кадастровый учет и имеет статус временный, проект планировки и межевания не был утвержден на публичных слушаниях, данный проект необходимо отклонить и отправить на доработку, дабы соблюсти процедуру оформления. А затем опять вынести вопрос на публичные слушания.

6. Голосование **«По внесению изменений в Правила землепользования и застройки территории сельского поселения Казадаевский сельсовет Стерлитамакского района Республики Башкортостан, связанных с изменением вида разрешенного использования земельного участка, с кадастровым номером 02:44:151301:1011, расположенного в административных границах сельского поселения Казадаевский сельсовет муниципального района Стерлитамакский район Республики Башкортостан по адресу: Республика Башкортостан, Стерлитамакский район, площадью 111 919 кв.м. с «для сельскохозяйственного производства» на «ведение дачного хозяйства»**

Проголосовали: «ЗА» - 0 человек,

«ПРОТИВ» - 27 человек,

«ВОЗДЕРЖАЛИСЬ» - 0 человек.

Решили:

Отклонить проект решения публичных слушаний «По внесению изменений в Правила землепользования и застройки территории сельского поселения Казадаевский сельсовет Стерлитамакского района Республики Башкортостан,

связанных с изменением вида разрешенного использования земельного участка, с кадастровым номером 02:44:151301:1011, расположенного в административных границах сельского поселения Казадаевский сельсовет муниципального района Стерлитамакский район Республики Башкортостан по адресу: Республика Башкортостан, Стерлитамакский район, площадью 111 919 кв.м. с «для сельскохозяйственного производства» на «ведение дачного хозяйства» на доработку.

Приложение:

1. Список присутствующих на публичных слушаниях – на 2 листах.

Секретарь:



И.В. Демешева

ЗАКЛЮЧЕНИЕ

Комиссии «По внесению изменений в Правила землепользования и застройки территории сельского поселения Казадаевский сельсовет Стерлитамакского района Республики Башкортостан, связанных с изменением вида разрешенного использования земельного участка, с кадастровым номером 02:44:151301:1011, расположенного в административных границах сельского поселения Казадаевский сельсовет муниципального района Стерлитамакский район Республики Башкортостан по адресу: Республика Башкортостан, Стерлитамакский район, площадью 111 919 кв.м. с «для сельскохозяйственного производства» на «ведение дачного хозяйства»

Наименование проекта правового акта выносимого на рассмотрение публичных слушаний	Место и время проведения публичных слушаний	Количество присутствовавших на публичных слушаниях	Количество предложений по проекту правового акта	Результат голосования членов комиссии по проведению публичных слушаний	Результат рассмотрения проекта правового акта
<p>Решение По внесению изменений в Правила землепользования и застройки территории сельского поселения Казадаевский сельсовет Стерлитамакского района Республики Башкортостан, связанных с изменением вида разрешенного использования земельного участка, с кадастровым номером 02:44:151301:1011, расположенного в административных границах сельского поселения Казадаевский сельсовет муниципального района Стерлитамакский район Республики Башкортостан по адресу: Республика Башкортостан, Стерлитамакский район, площадью 111 919 кв.м. с «для сельскохозяйственного производства» на «ведение дачного хозяйства»</p>	<p>с. Новое Барятино, ул. Дружбы, д. 30 «11» мая 2017 г. 11 ч. 00 мин</p>	<p>27 человек</p>	<p>нет</p>	<p>Отклонить проект решения публичных слушаний</p>	<p>комиссия предлагает направить проект на рассмотрение и утверждение результатов публичных слушаний в Совет сельского поселения Казадаевский сельсовет муниципального района Стерлитамакский район Республики Башкортостан</p>

Заместитель председателя комиссии
по проведению
публичных слушаний




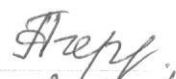



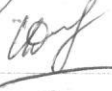




Кар

Каразбаева Р.М.

Лист регистрации

присутствующих на публичных слушаниях по проекту **По внесению изменений в Правила землепользования и застройки территории сельского поселения Казадаевский сельсовет Стерлитамакского района Республики Башкортостан, связанных с изменением вида разрешенного использования земельного участка, с кадастровым номером 02:44:151301:1011, расположенного в административных границах сельского поселения Казадаевский сельсовет муниципального района Стерлитамакский район Республики Башкортостан по адресу: Республика Башкортостан, Стерлитамакский район, площадью 111 919 кв.м. с «для сельскохозяйственного производства» на «ведение дачного хозяйства»**

«11» мая 2017 г., 12 ч. 00 мин.

№ п/п	Ф.И.О.	Адрес места жительства, контактный телефон	Подпись
1	Новосельева Ольга Анатольевна	п. Баряткино, Централ-я, д. 1. 8-937-309-73-63	
2	Ефремов А. И.	п. Баряткино, Дружба д. 6/1 8-937-32-36-774	
3	Ильзичева Р. А.	п. Баряткино, Централ-я д. 100/2 2788-73	
4	Чернов Т. А.	с. п. Баряткино центр-я д. 106	
5	Тукмаева Т. М.	с. п. Баряткино центр-я, д. 85/2	
6	Сергеева В. А.	с. п. Баряткино Дружба, д. 7/2	
7	Иванов Л. В.	с. п. Баряткино Кабеременная 1 е	
8	Демешева И. В.	с. п. Баряткино Кабеременная 1 А	
9	Кадурова А. М.	с. Тсава - зурово Рашидка 22 А	
10	Махмутова Р. Т.	Муравей, Озерная д. 14	
11	Карабаева Р. Л.	Муравей, лесная, 935	
12	Богачева Л. М.	п. Баряткино Централ-я, д. 13	
13	Шадеева О. Ф.	Муравей лесная, д. 27	